



Městský úřad Kaplice

Odbor dopravy a silničního hospodářství

Linecká 391, CZ – 382 41 Kaplice, tel.: 380 303 105, fax: 380 303 108
www.mestokaplice.cz, identifikátor DS: b3ib5e9, jakub.zahourek@mestokaplice.cz

V Kaplici 17.7.2019

Vyřizuje: Žahourek Jakub, Ing.

Čj: MěÚK/20814/2019

Spisová značka: SZ-19157/2019-ODSH/Žah

Ředitelství silnic a dálnic ČR, Správa
České Budějovice
Na Pankráci č.p. 546/56
140 00 Praha



MUKASS02542773

OZNÁMENÍ

ZAHÁJENÍ ÚZEMNÍHO ŘÍZENÍ A POZVÁNÍ K VEŘEJNÉMU ÚSTNÍMU JEDNÁNÍ

Ředitelství silnic a dálnic ČR, Správa České Budějovice, IČO 65993390, Na Pankráci č.p. 546/56, 140 00 Praha, které zastupuje Valbek, spol. s r.o., IČO 48266230, středisko - Plzeň, Parková 1205/11, 326 00 Plzeň

(dále jen "žadatel") podal dne 28.6.2019 žádost o vydání územního rozhodnutí o umístění stavby:

„D3 0311 Třebonín - Kaplice nádraží, doplnění souvisejících komunikací“

na pozemku parc. č. 2299/9 v katastrálním území Mojné, parc. č. 1381/61, 1381/62, 1381/63, 1381/64, 1381/65, 1381/66, 1381/67, 1381/68, 1381/69, 1381/117, 1381/118, 1381/119, 1381/120, 1381/121, 1381/122, 1381/123, 1381/124, 1381/125, 1381/126, 1381/127, 1381/128, 1381/129, 1381/131, 1381/132, 1381/133, 1527/44, 1527/45, 3478/9, 3478/10, 3481/1, 3481/5, 3481/6 v katastrálním území Netřebice, parc. č. 2134/5, 2134/7, 2134/8, 2134/9, 2134/10, 2134/11, 2134/12, 2134/13, 2134/14, 2134/15, 2134/16, 2134/17, 2134/18, 2134/30, 2134/32, 2134/33, 2134/34, 2134/35 v katastrálním území Chodeč-Zvíkov, parc. č. 1781/19, 1781/22, 1781/24, 1781/31 v katastrálním území Střítež u Kaplice, parc. č. 464/12, 464/17, 464/19, 464/21, 464/22, 464/35, 464/37, 464/39, 464/41, 496/5, 500/16, 500/17, 500/18, 500/27, 500/33, 500/35, 554/15, 554/43, 554/46, 2299/14, 2300/1, 2300/2, 2301/5 v katastrálním území Mojné-Skřidla, parc. č. 2227/1 v katastrálním území Zubčice.

Stavba obsahuje:

SO 116 - Přeložka místní komunikace v km 152,650

SO 122.1 - Účelové komunikace pro příjezd k vodoměrným šachtám

SO 123.1 - Lesní cesta v k.ú. Střítež u Kaplice

SO 124 - Přeložka polních cest v k.ú. Mojné

SO 124.1 - Přístupy na pozemky v k.ú. Mojné - Skřidla

SO 125.1 - Přístupy na pozemky v k.ú. Chodeč - Zvíkov

Uvedeným dnem bylo zahájeno územní řízení.

Městský úřad Kaplice, Odbor dopravy a silničního hospodářství, jako stavební úřad příslušný podle § 13 odst. 1 písm. c) zákona č. 183/2006 Sb., o územním plánování a stavebním řádu (stavební zákon), ve znění pozdějších předpisů (dále jen "stavební zákon"), oznamuje podle § 87 odst. 2 stavebního zákona zahájení územního řízení a současně nařizuje k projednání žádosti veřejné ústní jednání na den

27. srpna 2019 (úterý) v 10:00 hodin

se schůzkou pozvaných v zasedací místnosti MěÚ Kaplice, Náměstí č.p. 70 (přízemí). Konání veřejného ústního jednání se oznamuje veřejnosti veřejnou vyhláškou, která musí být vyvěšena nejméně 30 dnů předem. Po tuto dobu musí stavební úřad umožnit každému nahlédnout do podkladů pro vydání rozhodnutí (Městský úřad Kaplice, Odbor dopravy a silničního hospodářství, úřední dny: pondělí, středa 8.00-17.00 a pátek 8:00-14:00 hod v kanceláři č. 304.).

Osoby s vlastnickými nebo jinými věcnými právy k sousedním pozemkům:

parc. č. 650/1 v katastrálním území Mojné, parc. č. 1037/3, 1381/1, 1381/25, 1381/26, 1381/27, 1381/30, 1381/32, 1381/33, 1381/34, 1381/35, 1381/36, 1381/37, 1381/38, 1381/48, 1381/49, 1381/70, 1381/71, 1381/72, 1381/73, 1381/74, 1381/112, 1381/130, 1410/5, 1410/6, 1410/7, 1410/8, 1410/9, 1410/10, 1410/11, 1410/13, 1410/15, 1410/18, 1410/19, 1410/22, 1410/24, 1410/27, 1410/28, 1410/31, 1527/43, 1527/46, 1527/52, 1527/55, 3478/6, 3484/7 v katastrálním území Netřebice, parc. č. 2086/1, 2086/11, 2134/1, 2134/2, 2134/3, 2134/6, 2134/22, 2134/24, 2134/25, 2134/26, 2134/27, 2134/28, 2134/29, 2134/31, 2179/15, 2179/16, 2207/11, 2207/30, 3469/9 v katastrálním území Chodeč-Zvíkov, parc. č. 1781/1, 1781/3, 1781/4, 1781/5, 1781/13, 1781/14, 1781/15, 1781/16, 1781/20, 1781/21, 1781/23, 1781/25, 1781/26, 1781/27, 1781/28, 1781/29, 1781/30, 1781/32, 1781/33, 1781/34, 2912 v katastrálním území Střítež u Kaplice, parc. č. 464/3, 464/10, 464/11, 464/18, 464/20, 464/23, 464/24, 464/25, 464/26, 464/27, 464/33, 464/36, 464/38, 464/40, 464/42, 490/3, 490/5, 494/2, 496/1, 496/3, 496/6, 500/6, 500/7, 500/8, 500/9, 500/10, 500/13, 500/14, 500/28, 500/29, 554/11, 554/16, 554/17, 2299/11 v katastrálním území Mojné-Skřidla, parc. č. 920, 933/4, 2227/3 v katastrálním území Zubčice

Poučení:

Účastníci jsou oprávněni navrhnout důkazy a činit jiné návrhy po celou dobu řízení až do vydání rozhodnutí. Účastníci mají právo vyjádřit v řízení své stanovisko. Účastníci se mohou před vydáním rozhodnutí vyjádřit k podkladům rozhodnutí, popřípadě navrhnout jejich doplnění.

Závazná stanoviska dotčených orgánů, námítky účastníků řízení a připomínky veřejnosti musí být uplatněny nejpozději při veřejném ústním jednání, jinak se k nim nepřihlíží. K závazným stanoviskům a námítkám k věcem, o kterých bylo rozhodnuto při vydání územně plánovací dokumentace, se nepřihlíží. K námítkám, které překračují rozsah a nesplňují požadavky § 89 odst. 4 stavebního zákona, se nepřihlíží. Účastník řízení ve svých námítkách uvede skutečnosti, které zakládají jeho postavení jako účastníka řízení, a důvody podání námitek.

Obec může uplatnit námítky k ochraně zájmů obce a zájmů občanů obce. Vlastník pozemku nebo stavby, na kterých má být požadovaný záměr uskutečněn, není-li sám žadatelem, nebo ten, kdo má jiné věcné právo k tomuto pozemku nebo stavbě, nebo osoba, jejíž vlastnické nebo jiné věcné právo k sousedním stavbám anebo sousedním pozemkům nebo stavbám na nich může být územním rozhodnutím přímo dotčeno, může uplatňovat námítky proti projednávanému záměru v rozsahu, jakým je její právo přímo dotčeno. Osoba, která je účastníkem řízení podle zvláštního právního předpisu, může uplatňovat námítky pouze v rozsahu, v jakém je projednávaným záměrem dotčen veřejný zájem, jehož ochranou se podle zvláštního právního předpisu zabývá.

Pověřený zaměstnanec stavebního úřadu je podle § 172 odst. 1 stavebního zákona oprávněn při plnění úkolů vstupovat na cizí pozemky, stavby a do staveb s vědomím jejich vlastníků při zjišťování stavu stavby a pozemku nebo opatřování důkazů a dalších podkladů pro vydání správního rozhodnutí nebo opatření.

Stavební úřad může podle § 173 odst. 1 stavebního zákona uložit pořádkovou pokutu do 50 000 Kč tomu, kdo závažným způsobem ztěžuje postup v řízení anebo plnění úkolů podle § 172 odst. 1

stavebního zákona tím, že znemožňuje oprávněné úřední osobě nebo osobě jí přizvané vstup na svůj pozemek nebo stavbu.

Nechá-li se některý z účastníků zastupovat, předloží jeho zástupce písemnou plnou moc.

Účastník nebo jeho zástupce je povinen předložit na výzvu oprávněné úřední osoby průkaz totožnosti. Průkazem totožnosti se rozumí doklad, který je veřejnou listinou, v němž je uvedeno jméno a příjmení, datum narození a místo trvalého pobytu, popřípadě bydliště mimo území České republiky a z něhož je patrná i podoba, popřípadě jiný údaj umožňující správním orgánům identifikovat osobu, která doklad předkládá, jako jeho oprávněného držitele.

Každý, kdo činí úkony jménem právnické osoby, musí prokázat své oprávnění. V téže věci může za právnickou osobu současně činit úkony jen jedna osoba.



Ing. Jakub Žahourek

vedoucí odboru dopravy a silničního hospodářství

Městský úřad Kaplice
Odbor dopravy 7
a silničního hospodářství
382 41 Kaplice

Toto oznámení musí být vyvěšeno po dobu 30 dnů.

Vyvěšeno dne: 23. 7. 2019

Sejmuto dne: 23. 8. 2019

OBCENÍ ÚŘAD
STŘÍTEŽ
se sídlem KAPLICE NÁDRAŽÍ 2
382 42 Kaplice 2

Razítko, podpis orgánu, který potvrzuje vyvěšení a sejmутí oznámení.

Příloha: - Koordinační situační výkres

Obdrží:

Účastníci řízení podle § 85 odst. 1 písm. a), b) a § 85 odst. 2 písm. a) stavebního zákona (dodejky)

1. Ředitelství silnic a dálnic ČR, Správa České Budějovice, IDDS: zjq4rhz
2. Valbek, spol. s r.o., IDDS: bebs53h
3. Obec Netřebice, Netřebice č.p. 6, 382 32 Velešín + veřejná vyhláška
4. Obec Zvíkov, Zvíkov č.p. 39, 382 32 Velešín + veřejná vyhláška
5. Lesy České republiky, s.p., IDDS: e8jcfsn
6. Obec Střítež, Kaplice-nádraží č.p. 2, Střítež, 382 42 Kaplice 2 + veřejná vyhláška
7. Město Velešín, náměstí J. V. Kamarýta č.p. 76, 382 32 Velešín + veřejná vyhláška
8. Obec Zubčice, Zubčice č.p. 2, 382 32 Velešín + veřejná vyhláška
9. Obec Mojně, Mojně č.p. 19, 382 32 Velešín + veřejná vyhláška
10. JUDr. Jana Fojtová, IDDS: zjq4rhz

Účastníci řízení podle § 85 odst. 2 písm. b) stavebního zákona (doručováno veřejnou vyhláškou podle § 87 odst. 3 stavebního zákona)

Na vědomí:

11. Městský úřad Kaplice, Odbor stavební úřad, Náměstí č.p. 70, 382 41 Kaplice 1
12. Krajské ředitelství policie Jihočeského kraje, Územní odbor Český Krumlov - Dopravní inspektorát, IDDS: eb8ai73
13. Městský úřad Český Krumlov, Odbor stavební úřad, Kaplická č.p. 439, 381 01 Český Krumlov 1
14. Městský úřad Kaplice, Odbor životního prostředí, územního plánování a památkové péče, Náměstí

č.p. 70, 382 41 Kaplice 1

15. Hasičský záchranný sbor Jihočeského kraje, územní odbor Český Krumlov, IDDS: ph9aiu3

16. Městský úřad Český Krumlov, Odbor životního prostředí a zemědělství, Kaplická č.p. 439, 381 01 Český Krumlov 1

17. Městský úřad Český Krumlov, Odbor dopravy a silničního hospodářství, Kaplická č.p. 439, 381 01 Český Krumlov 1

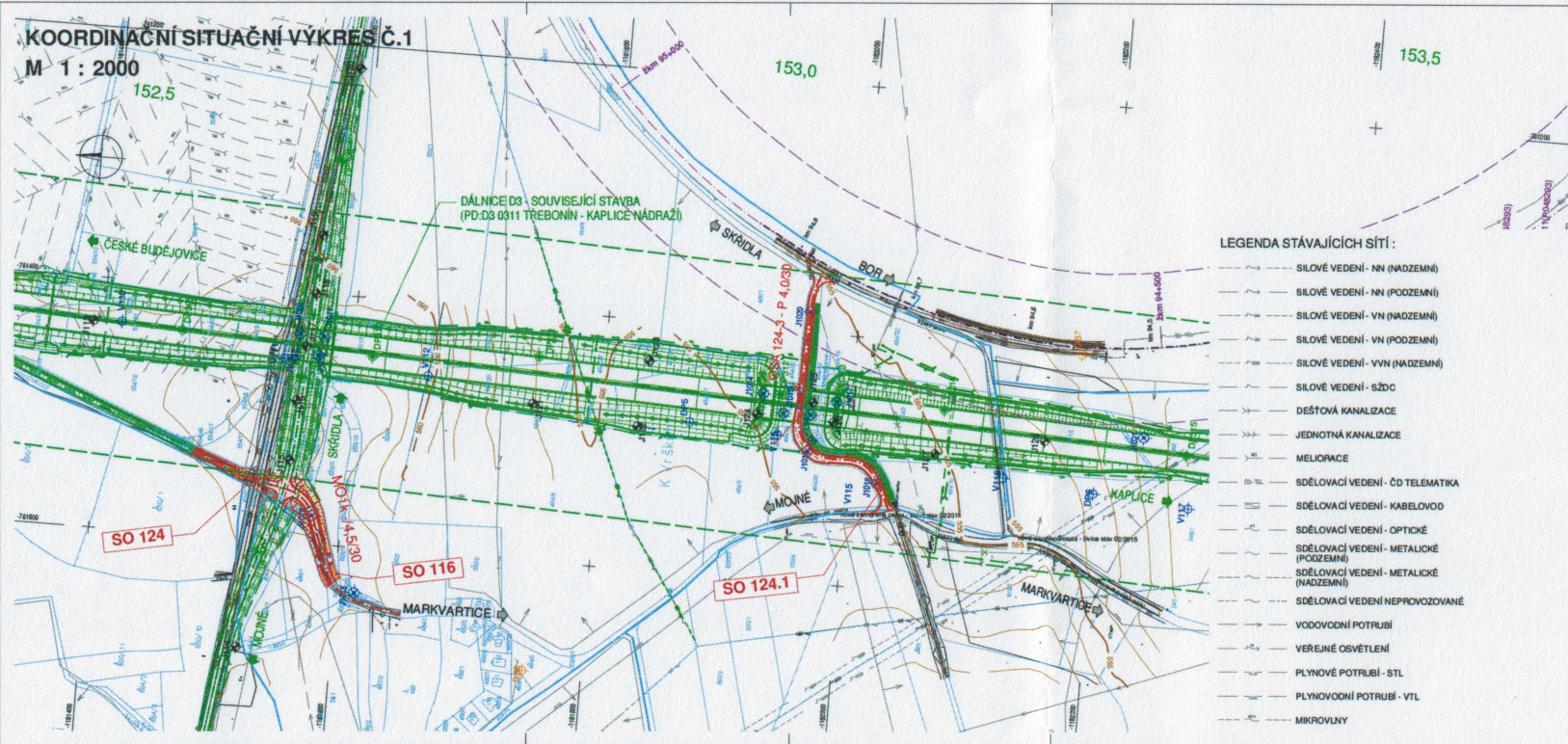
18. Krajská hygienická stanice Jihočeského kraje se sídlem v Českých Budějovicích, IDDS: agzai3c

19. Krajský úřad Jihočeského kraje, Odbor regionálního rozvoje, územního plánování a stavebního řádu, IDDS: kdib3rr

20. Městský úřad Kaplice, Odbor vnitřních věcí, Náměstí č.p. 70, 382 41 Kaplice 1 + veřejná vyhláška

KOORDINACNÍ SITUACNÍ VÝKRES Č.1

M 1 : 2000



SO NÁZEV OBJEKTU

- 116 PŘELOŽKA MK V KM 152,850
- 122.1 ÚČELOVÉ KDM PRO PŘÍLEŽK K VODNĚNÝM ŠACHTA
- 123.1 LESNÍ CESTA V K.O. STRIŽEŽ U KAPLICE
- 124 PŘELOŽKA POLNÍCH CEST V K.O. MOJNĚ
- 124.1 PŘÍSTUPY NA POZEMKY V K.O. MOJNĚ - SOŠŤA
- 125.1 PŘÍSTUPY NA POZEMKY V K.O. CHODĚC - ZNĚVŮ

- LEGENDA PLOCH :
- VOZOVKY
 - KRAJNICE
 - SVAH - NÁŠYP
 - SVAH - VÝKOP
 - VEGETAČNÍ ÚPRAVY

LEGENDA STÁVAJÍCÍCH SÍTÍ :

- SILOVÉ VEDENÍ - NN (NADZEMNÍ)
- SILOVÉ VEDENÍ - NN (PODZEMNÍ)
- SILOVÉ VEDENÍ - VN (NADZEMNÍ)
- SILOVÉ VEDENÍ - VN (PODZEMNÍ)
- SILOVÉ VEDENÍ - VVN (NADZEMNÍ)
- SILOVÉ VEDENÍ - SŽDC
- DEŠŤOVÁ KANALIZACE
- JEDNOTNÁ KANALIZACE
- MELIORACE
- SĐELOVACÍ VEDENÍ - ČD TELEMATIKA
- SĐELOVACÍ VEDENÍ - KABELOVOD
- SĐELOVACÍ VEDENÍ - OPTICKÉ (PODZEMNÍ)
- SĐELOVACÍ VEDENÍ - METALICKÉ (NADZEMNÍ)
- SĐELOVACÍ VEDENÍ NEPROVOZOVANÉ
- VODOVODNÍ POTRUBÍ
- VEREJNÉ OSVĚTLENÍ
- PLYNOVODNÍ POTRUBÍ - STL
- PLYNOVODNÍ POTRUBÍ - VTL
- MIKROVLNY

UPOZORNĚNÍ

ZÁKRESY PODZEMNÍCH ZAŘÍZENÍ JSOU POUZE ORIENTAČNÍ A NESLŮŽÍ JAKO VYTÝČOVACÍ VÝKRES! PŘED ZAHÁJENÍM STAVEBNÍCH PRACÍ JE NUTNO U SPRÁVCŮ ZAJISTIT JEJICH VYTÝČENÍ!

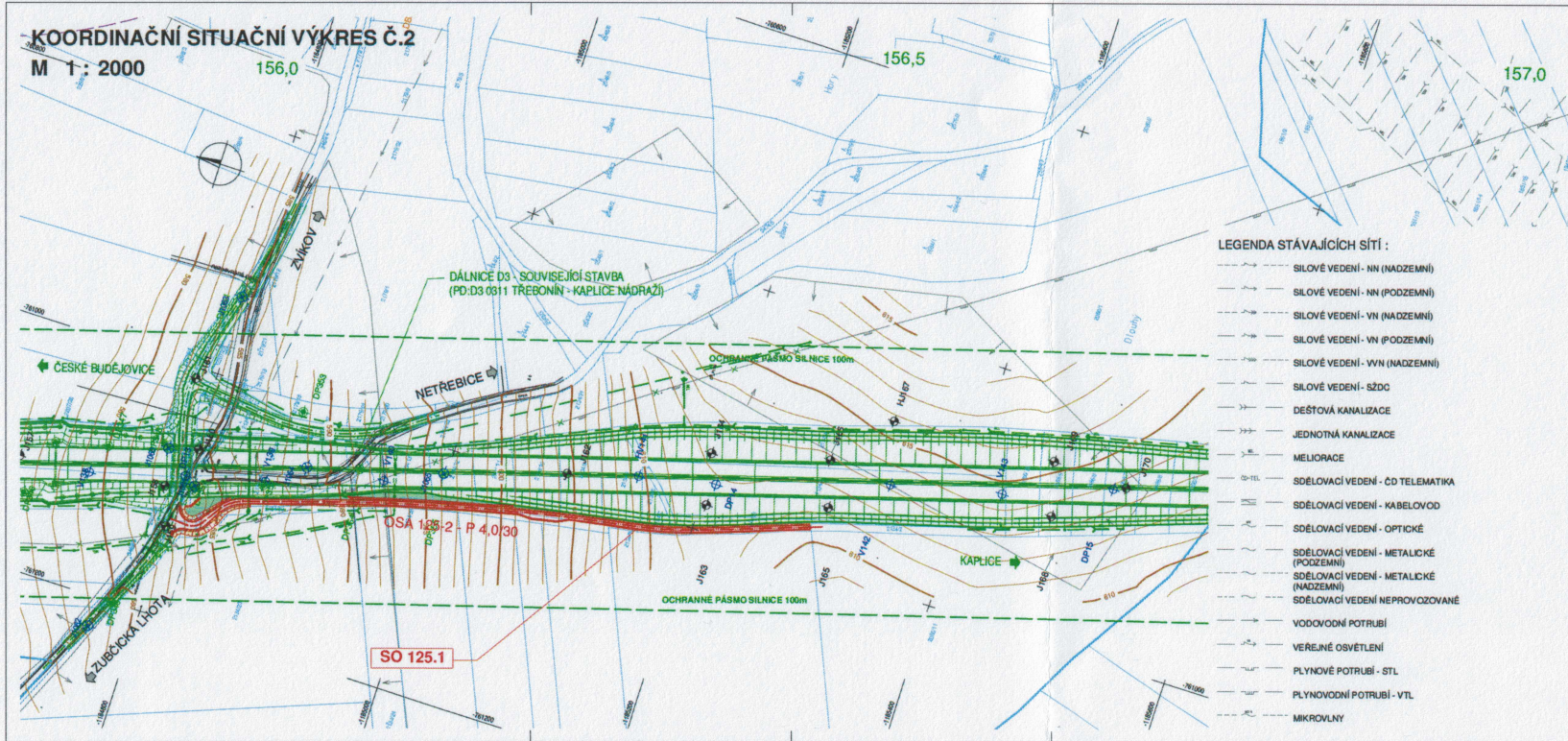
Současný systém S-JTSK
Výkrový systém Bař p.v.

Objednatel: Ředitelství silnic a dálnic ČR
Na Příkopě 65, 145 05 Praha 4
ŘSD ČR Správa České Budějovice
LŠ63.4.41.10, 370 44 České Budějovice

Zhotovitel: Valbek
Valbek, spol. s r.o., středisko Plzeň
Parková 1205/11
326 00 Plzeň
HPP: Ing. T. Petráň

Vypracoval: Bc. J. Šindlerová	Číslo: 0335/17	Zák. číslo: 17PL20024
Zodp. projektant: Ing. T. Petráň	Datum: 07/2018	
Tech. kontrola: Ing. T. Petráň	Stupeň: DUR	
Abstr: D3 0311 Třebonín - Kaplice nádraží doplňní souvisejících komunikací	Podobí formátu: 5 x A4	
Zhotovitel: Valbek, spol. s r.o. Máneska 66/17 390 10 Lhota sv. J.	Měřítko: 1:2000 Č. přílohy: Para	
Příloha: KOORDINACNÍ SITUACNÍ VÝKRES Č.1		C.3.1

KOORDINAČNÍ SITUAČNÍ VÝKRES Č.2
M 1: 2000



LEGENDA STÁVAJÍCÍCH SÍTÍ :

- SILOVÉ VEDENÍ - NN (NADZEMNÍ)
- SILOVÉ VEDENÍ - NN (PODZEMNÍ)
- SILOVÉ VEDENÍ - VN (NADZEMNÍ)
- SILOVÉ VEDENÍ - VN (PODZEMNÍ)
- SILOVÉ VEDENÍ - VVN (NADZEMNÍ)
- SILOVÉ VEDENÍ - SŽDC
- DEŠŤOVÁ KANALIZACE
- JEDNOTNÁ KANALIZACE
- MELIORACE
- SDĚLOVACÍ VEDENÍ - ČD TELEMATIKA
- SDĚLOVACÍ VEDENÍ - KABELOVOD
- SDĚLOVACÍ VEDENÍ - OPTICKÉ
- SDĚLOVACÍ VEDENÍ - METALICKÉ (PODZEMNÍ)
- SDĚLOVACÍ VEDENÍ - METALICKÉ (NADZEMNÍ)
- SDĚLOVACÍ VEDENÍ NEPROVOZOVANÉ
- VODOVODNÍ POTRUBÍ
- VEŘEJNÉ OSVĚTLENÍ
- PLYNOVODNÍ POTRUBÍ - STL
- PLYNOVODNÍ POTRUBÍ - VTL
- MIKROVLNY

SO NÁZEV OBJEKTU

- ANDA 100 OBJEKTY POZEMNÍCH KOMUNIKACÍ
- 116 PŘELOŽKA MK V KM 15,60
- 122.1 ÚČELOVÉ KAM PRO PŘEJZD K VODOMĚRNÝM SÁCHAM
- 123.1 LESNÍ CESTA V K.Ú. STŘEŽ LOKAPLICE
- 124 PŘELOŽKA POLEHÝCH CEST V K.Ú. MOJNĚ
- 124.1 PŘÍSTUPY NA POZEMKY V K.Ú. MOJNĚ - SÁDRA
- 125.1 PŘÍSTUPY NA POZEMKY V K.Ú. CHODOV - ŽIVOCY


LEGENDA PLOCH :



- VOZOVKY
- KRAJNICE
- SVAH - NÁŠYP
- SVAH - VÝKOP
- VEGETAČNÍ ÚPRAVY


UPOZORNĚNÍ

ZÁKRESY PODZEMNÍCH ZAŘÍZENÍ JSOU POUZE ORIENTAČNÍ A NESLOUŽÍ JAKO VÝTYČOVACÍ VÝKRESY. PŘED ZAHÁJENÍM STAVEBNÍCH PRACÍ JE NUTNO U SPRÁVCŮ ZAJISTIT JEJICH VYTÝČENÍ.

Současný systém S-JTSK
Výškový systém Bař p.v.

Objednatel:  **Ředitelství silnic a dálnic ČR**
Na Přetáči 58, 165 02 Praha 4
ŘSD ČR Správa České Budějovice
Lidická 44/110, 370 44 České Budějovice

Zhotovitel:  **Valbek, spol. s r.o., středisko Pízeň**
Parková 1205/11
326 00 Pízeň
HP: 
Ing. T. Peňák

	Vypracoval	Bc. J. Šindlerova	Zak. číslo	17PL23024
	Zodp. projektant	Ing. T. Peňák	Datum	07/2018
Akce	Tech. kontrola	Ing. T. Peňák	Stupeň	DÚR
	D3 0311 Třebonín - Kaplice nádraží doplňování souvisejících komunikací		Pláň Formát	A x A4
Zhotovitel: Věcné číslo a.v. Věcné číslo 350/17 44/01 Lidická 3	Příloha	KOORDINAČNÍ SITUACE Č.2		C.3.2
			Mřížka	1: 2000
			Č. přílohy	Para

